




# Международный Фонд спасения Арала - в интересах народов Центральной Азии

Исполнительный Комитет  
Международного Фонда спасения Арала  
050020 г. Алматы проспект Достык 280  
тел: +7 (727) 3873431, факс: +7 (727) 3873433  
www.ec-ifas.org, e-mail: mail@ec-ifas.org



# СОДЕРЖАНИЕ

Введение	2
История создания Международного Фонда спасения Арала (МФСА)	3
Организационная структура Международного Фонда спасения Арала	5
Межгосударственная координационная водохозяйственная комиссия (МКВК)	6
Водные и земельные ресурсы бассейна Аральского моря	8
Государства-учредители МФСА	11



# Введение

В целях снижения экологической и социальной напряженности, во избежание возникновения конфликтов в части водodelения и управления водными ресурсами руководители водохозяйственных органов Центральной Азии 12 октября 1991 года приняли Заявление, в котором, основываясь на исторической общности народов Центральной Азии, осознавая их равные права и ответственность за обеспечение рационального использования водных ресурсов в регионе, признали, что только объединенные и совместные действия в вопросах координации и управления могут способствовать эффективному решению водохозяйственных проблем региона. На этой основе министрами водных хозяйств государств Центральной Азии 18 февраля 1992 года было подписано соглашение «О сотрудничестве в сфере совместного управления, использования и охраны водных ресурсов межгосударственных источников».



# История создания Международного Фонда спасения Арала (МФСА)

**28 августа 1992г. в г. Нукусе** (Узбекистан) в Обращении участников международной научно-практической конференции по проблемам Арала и Приаралья к Президентам, парламентам и общественности суверенных государств Средней Азии и Казахстана, Российской Федерации и других стран СНГ было заявлено о намерении создать Международный Фонд по проблемам Арала и подписать соглашение по проблемам Аральского бассейна, правовые и нормативные документы по управлению водными ресурсами.

**4 января 1993г. в г. Ташкенте** (Узбекистан) состоялась встреча Глав пяти государств Центральной Азии (ЦА), по итогам которой стороны приняли решение о создании Международного Фонда спасения Арала (МФСА). Основная цель данной межгосударственной организации - разработка и финансирование экологических и научно-практических проектов и программ, направленных на экологическое оздоровление районов, подвергшихся влиянию Аральской катастрофы, а также на решение социально-экономических проблем региона.

**26 марта 1993г. в г. Кзыл-Орде** (Казахстан) Главы государств ЦА утвердили Положение о МФСА, в соответствии с которым была учреждена Исполнительная Дирекция Фонда в г. Алматы, а также принято решение о создании Межгосударственного совета по проблемам бассейна Аральского моря с постоянно действующим Исполнительным Комитетом в г.Ташкенте.

**В феврале 1997г.** Главами государств Центральной Азии изменена и утверждена новая принципиальная схема управления МФСА, в соответствии с которой Межгоссовет и Исполнительная дирекция Фонда были преобразованы в Исполнительный Комитет МФСА, размещаемый на ротационной основе в стране, председательствующей в МФСА. Страны-учредители поочередно председательствуют в Фонде, а Главы государств ЦА поочередно избирают Президента МФСА сроком на 3 года.

## Учредителями МФСА являются государства Центральной Азии:

Республика Казахстан,  
Кыргызская Республика,  
Республика Таджикистан,



Туркменистан,  
Республика Узбекистан.  
С 1993 года, поочередно,  
Президентами МФСА избирались Президент Республики Казахстан Н. Назарбаев (1993 - 1997г.г.), Президент Республики Узбекистан И. Каримов (1997-1999гг.), Президент Туркменистана С. Ниязов (1999-2001гг.), Президент Республики Таджикистан Э. Рахмон (2002-2008гг.).  
С августа 2008 г. Президентом МФСА вновь был избран Президент Республики Казахстан Н. Назарбаев.

**Деятельность МФСА** способствует развитию качественно новых межгосударственных отношений в регионе, укреплению регионального сотрудничества, бесконфликтному разрешению сложных водохозяйственных вопросов. При всей трудности ситуации, МФСА и его институты: Правление, Исполнительный Комитет (Исполком), Межгосударственная координационная водохозяйственная комиссия (МКВК), Межгосударственная комиссия по устойчивому развитию (МКУР) предпринимают все меры, чтобы вопросы водораспределения, экологической безопасности и социально-экономического характера решались на приоритетной основе с учетом интересов каждой из стран. Данная задача представляет определенную сложность, поскольку необходимо учесть множество факторов, оказывающих существенное влияние на современное состояние водных ресурсов и



Заседание Правления Международного Фонда спасения Арала

управление ими. Нагрузка на водные ресурсы и ухудшение их качества связаны с увеличением населения, и соответственно, возрастающими потребностями в воде на орошаемые земли, на развитие городов. К этим факторам также относятся неэффективность использования водных ресурсов, а также климатические изменения, вызывающие общий дефицит стока и характеризующиеся возросшей частотой возникновения чрезвычайно бедственных наводнений и засух, уменьшением ледниковых запасов воды.

Важно, чтобы в решении проблем использования международных водотоков использовался интегрированный подход для обеспечения поддержания потенциала речных систем, так как их истощение приводит к снижению социальной безопасности в регионе. Поэтому очень важно предпринять на международном уровне превентивные меры по предотвращению экологических кризисов в речных бассейнах, разработать новый подход к управлению ими в целях обеспечения безопасного водоснабжения и водопользования.

Главы государств-учредителей МФСА в Совместном заявлении от 28-го апреля 2009 года, отмечая позитивное значение МФСА, подтвердили заинтересованность в выработке взаимоприемлемого механизма по комплексному использованию водных ресурсов и охране окружающей среды в Центральной Азии с учетом интересов всех государств региона.

В течение последних лет МФСА и его структурные подразделения стали региональной платформой для разработки и принятия двусторонних и многосторонних соглашений, а также для признания международных конвенций по ИУВР.

**Руководство Фондом** осуществляется Главами государств - учредителей МФСА на ротационной основе.

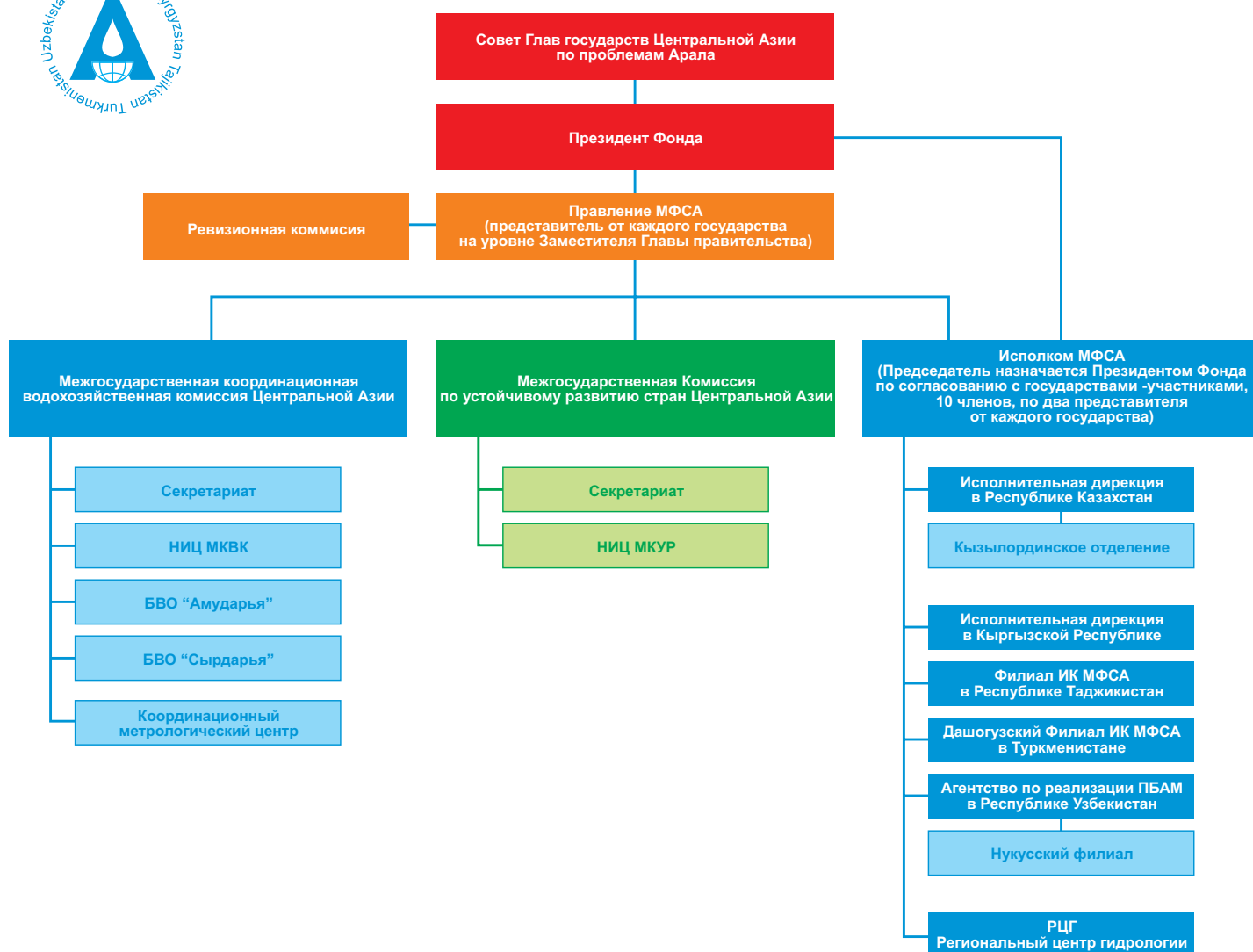
**Президент МФСА** осуществляет руководство деятельностью Фонда, определяет его внешнеэкономическую и международную деятельность, вносит предложения по дополнениям и изменениям к Положению о Фонде, рассматривает и утверждает планы работы Фонда. Президент Фонда создает Исполком МФСА, утверждает Положение об Исполкоме и по согласованию с Главами государств Центральной Азии назначает Председателя Исполкома. Исполком располагается в той стране, Глава которой является Президентом Фонда.

**Правление МФСА**, представленное заместителями Премьер-министров пяти государств-учредителей МФСА, является высшим политическим уровнем принятия решений либо их подготовки для утверждения их (если необходимо) Главами государств. Функции Правления Фонда заключаются в подготовке проектов политических решений. Подготовленные им документы по наиболее важным проблемам затем рассматриваются Главами государств (государствами-учредителями МФСА) и направляются для реализации в Исполком МФСА.

### **Ревизионная комиссия.**

В состав ревизионной комиссии входит по одному представителю на уровне заместителя Министра финансов от государства-учредителя МФСА. В функции Ревизионной комиссии входит проверка финансовой деятельности структурных подразделений МФСА.

# Структура Международного Фонда спасения Арала



## Исполнительный Комитет МФСА

является постоянно действующим исполнительным и распорядительным органом МФСА, созданного государствами-учредителями: Казахстан, Кыргызстан, Таджикистан, Туркменистан и Узбекистан.

Исполком МФСА работает в целях:

- обеспечения практической реализации решений Совета Глав государств Центральной Азии, Президента Фонда и Правления МФСА по проблемам бассейна Аральского моря;
- реализации соответствующих проектов и программ бассейна Аральского моря;

- руководства и координации деятельности филиалов и специальных социальных и других фондов, расположенных на территориях государств-учредителей МФСА;
- координации деятельности Исполкома МФСА, МКВК и МКУР;
- расширения взаимодействия с международными организациями, странами-донорами, экологическими и другими фондами для активизации деятельности по проблемам окружающей среды и реабилитации экологически нарушенных территорий;
- аккумулирования финансовых и других средств и обеспечения их целевого использования.

Исполком МФСА возглавляет Председатель, назначает



мый на должность и освобождаемый от должности Президентом МФСА по согласованию с Главами государств Центральной Азии – учредителями Фонда.

Правительства государств-учредителей для обеспечения работы Исполкома МФСА направляют по два уполномоченных представителя (Членов Исполкома МФСА) от каждого государства-учредителя Фонда. Руководство и управление их деятельностью возлагается на Председателя Исполкома МФСА.

В каждом государстве-учредителе МФСА функционируют филиалы Исполкома МФСА, которые взаимодействуют с государственными, общественными, экологическими и другими организациями, юридическими и физическими лицами, а также со структурами различных форм собственности и содействуют расширению сотрудничества по вопросам, связанным с проблемами бассейна Аральского моря:

- Исполнительная дирекция с Кызылординским отделением в Республике Казахстан;
- Исполнительная дирекция в Кыргызской Республике;
- Таджикский филиал;
- Дашогузский филиал (Туркменистан);
- Агентство по реализации Программы бассейна Аральского моря и Нукусский филиал в Республике Узбекистан.

18 февраля 1992 года в г. Алматы пять Мини-



Гидроузел

## Межгосударственная координационная водохозяйственная комиссия (МКВК)



Водосброс водохранилища

стров водного хозяйства государств Центральной Азии подписали «Соглашение о сотрудничестве в сфере совместного управления, использования и охраны водных ресурсов межгосударственных источников». Этим Соглашением фактически был создан единый орган — Межгосударственная координационная водохозяйственная комиссия (МКВК). Данное Соглашение было подтверждено Решением Глав государств в г. Кызыл-Орде от 26 марта 1993 года и «Соглашением о совместных действиях по решению проблемы Аральского моря и Приаралья, экологическому оздоровлению и обеспечению социально-экономического развития Аральского региона», а позже — Соглашением пяти стран региона от 9 апреля 1999 года «О статусе МФСА и его организаций».

МКВК, паритетно представляемая пятью Министрами водного хозяйства, или их первыми заместителями, является органом пяти правительств, доверивших Министерствам (Госкомитетам, Департаментам) водного хозяйства непосредственные функции по управлению и развитию водных ресурсов, по поддержанию устойчивости природных и гидрологических процессов на трансграничных

водах.

МКВК ежеквартально поочередно в каждом государстве под председательством принимающей стороны проводит заседание, где обсуждаются проекты межгосударственных соглашений о совместном использовании водных ресурсов, о правовых основах водопользования, создании единой информационной базы по использованию водных ресурсов, мониторингу орошаемых земель и прилегающих районов, общего гидрометеорологического обеспечения, о координации совместных исследований по научно-техническому обеспечению региональных водохозяйственных проблем и выполнения схемных проработок и др..

## Исполнительными органами МКВК являются:

- Научно-информационный центр МКВК (НИЦ МКВК);
- Тренинговый центр МКВК (ТЦ МКВК);
- Координационно-метеорологический центр МКВК (КМЦ МКВК);
- Секретариат МКВК;
- Бассейновая водохозяйственная организация «Амударья» (БВО «Амударья»);
- Бассейновая водохозяйственная организация «Сырдарья» (БВО «Сырдарья»).

Непосредственная реализация межправительственных соглашений по распределению водных ресурсов возложена на Бассейновые водохозяйственные организации «Амударья» и «Сырдарья», основными задачами которых являются:

- соблюдение гарантированной подачи в нужные сроки воды потребителям в соответствии с установленными МКВК лимитами водозаборов из межгосударственных источников и попусков воды в дельту рек Амударья, Сырдарья и Араль-

ское море в ежегодно планируемых объемах, а также осуществление оперативного контроля за соблюдением установленных лимитов, режимов работы межгосударственных водохранилищ, контроль качества воды;

- разработка планов заборов воды головными водозаборными узлами, режимов работы водохранилищ совместного пользования, подготовка и согласование в МКВК лимитов водных ресурсов для всех потребителей в бассейне;

- создание автоматизированной системы управления водными ресурсами (АСУБ) рек, выполнения работ по организации водоучета и водоизмерения на головных водозаборах, оборудование их средствами автоматизации и телемеханики;

- выполнение совместно с органами гидрометеослужбы контрольных замеров воды на приграничных створах территориальных управлений для проведения балансового метода учета речного стока;

- осуществление комплексной реконструкции и технической эксплуатации гидроузлов, головных водозаборных сооружений, межреспубликанских каналов, автоматизированной системы управления водными ресурсами бассейнов рек и других объектов, находящихся на балансе объединений, переданных во временное пользование и проведение работ по текущему ремонту для поддержания их в технически исправном состоянии;

- выполнение функции заказчика по научно-исследовательским работам, проектированию, строительству новых и реконструкции объектов производственного и социально-культурного назначения, находящихся на балансе объединений;

- разработка и осуществление совместно с водохозяйственными органами государств и другими заинтересованными предприятиями и организациями мероприятий по безаварийному пропуску паводков и защите населенных пунктов и сельскохозяйственных угодий от затопления, наводнения и других катастрофических ситуаций, связанных с водой.





## Межгосударственная комиссия по устойчивому развитию (МКУР)

созданная в 1994 году для обеспечения разработки предложений по определению приоритетных направлений развития бассейна и проведения научных и проектных разработок, направленных на экологическое оздоровление Аральского региона, активизировала свою работу с 2000 года после перехода председательских полномочий Республике Казахстан. На эффективности деятельности МКУР во многом сказывалось отсутствие финансирования, недостаточно четкое определение правовых рамок и организационной структуры ее рабочих органов. За годы деятельности МКУР выполнен ряд работ:

- подготовлен Региональный план действия по охране окружающей среды (РПДООС);
- согласована региональная позиция стран Центральной Азии на РИО-10;
- разработан механизм координации программ и проектов по охране окружающей среды и устойчивому развитию, осуществляемых в регионе;
- инициировано создание Регионального Экологического Центра Центральной Азии (РЭЦ ЦА), который образован в 2000 году с размещением штаб-квартиры в г. Алматы;
- проведены на высоком уровне международные конференции по устойчивому развитию Приаралья в Нукусе и Чолпан-Ате.

МКУР состоит из 15 членов – по 3 представителя от каждого государства (Министров охраны окружающей среды, заместителей Министров экономики, представителей науки и других отраслей), назначаемых Правительствами стран ЦА.

## Рабочими органами МКУР являются:

- Научно-информационный центр (НИЦ МКУР), базирующийся в Туркменистане и его четыре отделения в Республике Казахстан, Кыргызской Республике, Республике Таджикистан и Республике Узбекистан;
- Секретариат, обеспечивающий техническую и финансовую поддержку деятельности МКУР;
- Консультативный Совет, включающий экспертов сети устойчивого развития, представителей НПО и доноров.



Дельта Сырдарья

## Водные и земельные ресурсы бассейна Аральского моря

Страна	Объем стока км <sup>3</sup> /год			Орошаемые земли тыс.га
	р.Сырдарья	р.Амударья	Всего	
Казахстан	4,5	-	4,5	786
Кыргызстан	27,4	1,9	29,3	415
Таджикистан	1,1	62,9	64,0	719
Туркменистан	-	2,78	2,78	1714
Узбекистан	4,14	4,7	8,84	4259
Афганистан	-	6,18	6,18	-
<b>Всего</b>	<b>37,14</b>	<b>78,46</b>	<b>115,6</b>	<b>7893</b>

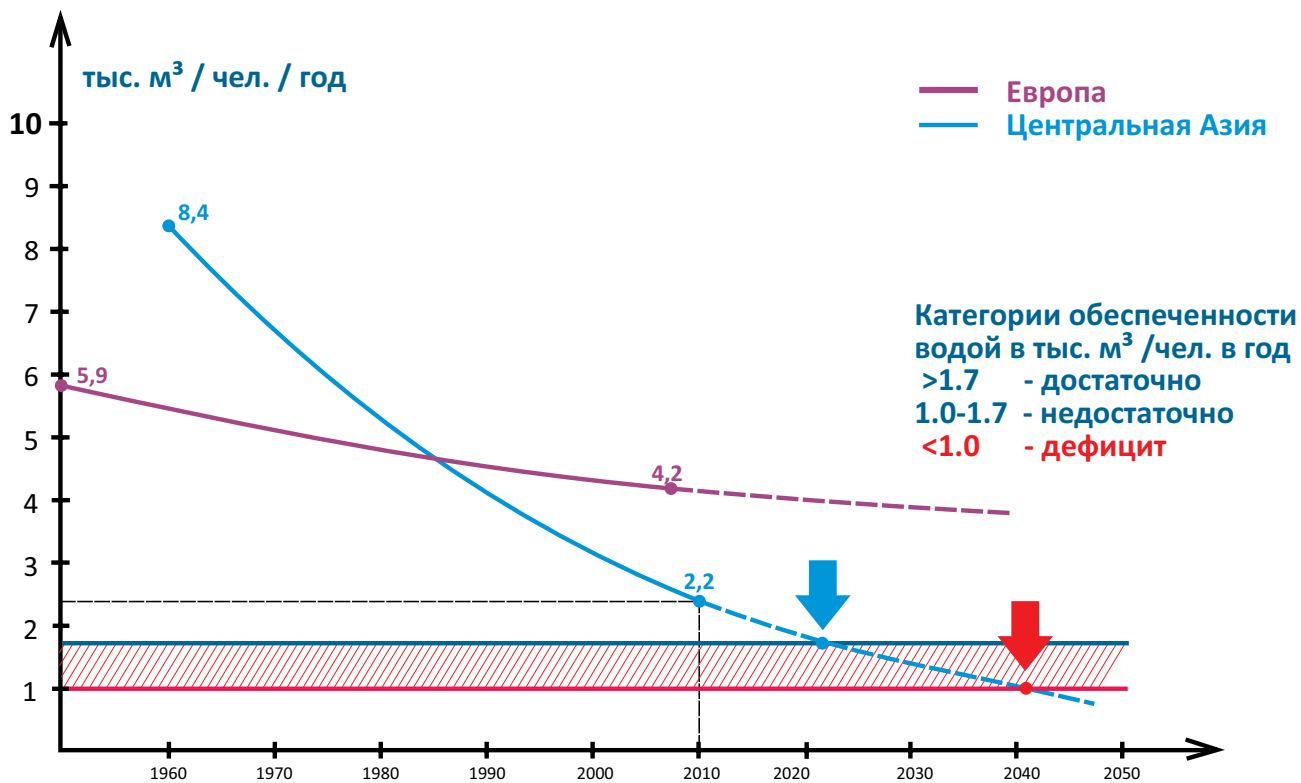
Общий среднегодовой сток всех рек Аральско-го бассейна составляет 115,6 км<sup>3</sup> (в т.ч. 78,46 км<sup>3</sup> – р.Амударья и 37,14 км<sup>3</sup> - р.Сырдарья).

Основной сток Амударьи (длина = 2540км, площадь = 309 тыс.км<sup>2</sup>) формируется в Таджикистане - 80,17 %, (7,88 % - в Афганистане с Ираном, 5,99%

- в Узбекистане и 3,54 % - в Туркменистане).

Основной сток Сырдарьи (длина = 3019км, площадь = 219 тыс.км<sup>2</sup>) формируется в Киргизии - 73,77 %, (11,15% - в Узбекистане, 12,12 % - в Казахстане и 2,96 % – в Таджикистане).

### Динамика изменения водных ресурсов на душу населения в год в странах Центральной Азии тыс. м<sup>3</sup> / чел.в год





# Государства-учредители МФСА



**Республика Казахстан** находится в Центральной Азии, в глубине Евразийского материка.

Территория – 2724,9 тыс. кв. км. Территория республики простирается от нижнего течения Волги на западе до подножия Алтайских гор на востоке – на 3000 км, занимая два часовых пояса, от Западно-Сибирской низменности на севере до пустыни Кызылдум и горной системы Тянь-Шань на юге – на 2000 км.

Население – 16442 тыс. чел.

Столица - Астана (684,0 тыс. чел.)

В Казахстане 14 областей, 86 городов, из них 41 - республиканского и областного подчинения, 175 районов, 35 поселков, 34 поселковых и 2468 аульных (сельских) администрации.

В целях улучшения социально-экономической и экологической обстановки в казахстанской части Приаралья – Казалинском и Аральском районах Кызылординской области в 1997 году была образована Исполнительная Дирекция Исполкома МФСА в Республике Казахстан, которая расположена в г. Алматы. Дирекция имеет свое отделение в г. Кызылорде.



**Кыргызская Республика** находится на северо-востоке Центральной Азии в пределах Памиро-Алтая на юго-западе и Тянь-Шаня – на северо-востоке. Граничит с Казахстаном, Таджикистаном, Узбекистаном и Китаем.

Территория - 199,9 тыс. кв. км (5,8% - леса, 4,4% - воды, 53,3% - сельскохозяйственные угодья, 36,5% - прочие земли). Ледники покрывают около 4% территории страны.

Население - 5300 тыс. человек.

Столица - Бишкек (859,8 тыс. чел.).

Делится на 7 административных областей — Чуйскую, Таласскую, Иссык-Кульскую, Нарынскую, Джалал-Абадскую, Ошскую и Баткенскую.

Горные и предгорные районы Кыргызстана составляют основную зону формирования стока бассейна Аральского моря. Поэтому от экологической и социально-экономической обстановки в республике зависит успешное решение проблемы бассейна Аральского моря в целом. В этих целях в августе 1997 года была образована Исполнитель-



Кыргызское высокогорье



ная дирекция Исполкома МФСА в Кыргызской Республике (г. Бишкек)





**Республика Таджикистан** – государство расположенное на юго-востоке Центральной Азии.

Территория Таджикистана вытянута на 700 км с запада на восток и на 350 км с севера на юг. Таджикистан граничит на западе и севере с республиками Узбекистан (910 км) и Кыргызстан (630 км), на юге с Афганистаном (1 030 км), на востоке с Китаем (430 км).

Около 93% территории страны составляют горы, из них более половины расположено на высоте свыше 3000м над уровнем моря.

Население – 7600 тыс. чел.

Столица – Душанбе (661 тыс.чел.).

Таджикский филиал Исполкома МФСА в г.Душанбе был создан в 1997 году в целях реализации программ конкретных действий для улучшения экологической и социально-экономической обстановки бассейна Аральского моря на территории Республики Таджикистан.



**Туркменистан** – государство в Центральной Азии, граничащее с Казахстаном, Узбекистаном, Афганистаном и Ираном. Территория 488,1 тыс.кв.км (С юга на север - 650 км, с запада на восток - 1100 км). На западе омывается водами Каспийского моря.

Население - 6700 тыс. чел.

Столица – Ашгабат (540 тыс. чел.)

В целях улучшения социально-экономической и экологической обстановки в Туркменской зоне Приаралья, где расположены Дашогузский велаят и Драганатинский этрап Туркменистана, в 1995 году был образован Дашогузский филиал Исполкома МФСА. Филиал расположен в г. Дашогузе.



Каракумский канал







**Республика Узбекистан** расположена в междуречье Амударьи и Сырдарьи и занимает площадь 447,4 тыс. кв.км. Протяженность территории республики с запада на восток - 1425 километров, с севера на юг - 930 километров.

Территория на севере и северо-востоке граничит с Казахстаном, на востоке и юго-востоке - с Кыргызстаном и Таджикистаном, на западе - с Туркменистаном, на юге - с Афганистаном. Общая длина государственной границы составляет 6221 километр.

Население - более 28 млн. чел.

Столица – г.Ташкент (2500,0 тыс. чел.).

В целях решения социально-экономических и экологических проблем, разработки и реализации соответствующих проектов по оздоровлению окружающей среды и улучшению социального положения, были созданы в 1996 году Нукусский филиал Исполкома МФСА, а в 1998 г Агентство МФСА по управлению реализацией проектов бассейна Аральского моря и GEF (г.Ташкент).



Северное Аральское море

## Период председательства в МФСА Республики Казахстан (1993-1997гг.)

26 марта 1993г. в г.Кызылорде Главы Государств Центральной Азии приняли Решение об избрании Президента Республики Казахстан Н.А.Назарбаева Президентом Международного Фонда спасения Арала.

В этот период происходило становление органов МФСА. Финансирование деятельности функционировавших в то время Исполнительной дирекции МФСА и Исполкома Межгоссовета, включая полномочных представителей от стран региона (проживание, оплата труда, командировочные расходы) обеспечивалось за счет средств государств - участников и ПРООН.

В январе 1994г. в г.Нукусе Главы государств ЦА утвердили Программу конкретных действий по улучшению экологической обстановки в бассейне Аральского моря на ближайшие 3-5 лет с учетом социально-экономического развития региона (ПБАМ-1). Данным документом предусматривалась реализация 10 приоритетных направлений по выработке общей стратегии вододелия, разработке унифицированной системы учета водных ресурсов, улучшению качества вод, созданию искусственно обводненных зон, изучению проблемы донорской подпитки рек в бассейне Аральского моря и др.

3 марта 1995г. в г. Дашогузе продлен срок полномочий Президента Фонда Н.А.Назарбаева на очередной срок.

20 сентября 1995 г. на Международной конференции ООН по устойчивому развитию государств бассейна Аральского моря принята Нукуская декларация государств Центральной Азии и международных организаций.

28 февраля 1997г. Главами государств ЦА была принята Алматинская декларация.



Рынок в Хиве





## Период председательства в МФСА Республики Узбекистан (1997-1999гг.)

28 февраля 1997г. в г.Алматы Президентом Международного Фонда спасения Арала избран Президент Республики Узбекистан И.А.Каримов.

Главами государств Центральной Азии было подписано Соглашение о статусе МФСА и его организаций, в соответствии с которым Фонду и его структурным организациям придан статус международной организации. В период своего председательства в Фонде Узбекистан приложил активные усилия по развитию правовой базы МФСА, налаживанию связей и взаимодействия с международными организациями и финансовыми институтами с целью обеспечения устойчивого развития в бассейне Аральского моря.

В октябре 1997г. в г.Ташкенте была проведена Международная техническая встреча доноров, итогом которой стало начало реализации международного проекта «Управление водными ресурсами и окружающей средой в бассейне Аральского моря», придавшего значительный импульс для широкого рассмотрения Аральской проблемы в международном формате.

## Период председательства в МФСА Туркменистана (1999-2001 гг.)

9 апреля 1999 г. в г.Ашхабад Президентом Международного Фонда спасения Арала сроком на два года избран Президент Туркменистана С.А. Ниязов

Были приняты Ашгабадская декларация и совместное Заявление Глав государств ЦА по вопросам восстановления экосистемы бассейна Аральского моря.

В указанный период было утверждено Положение о МФСА с учетом изменений и дополнений, Главами государств утверждено Соглашение о статусе МФСА (9 апреля 1999г. г.Ашгабат).

## Период председательства в МФСА Республики Таджикистан (2002-2008гг.)

28 февраля 2002 года в г. Алматы Президентом Международного Фонда спасения Арала сроком на два года избран Президент Республики Таджикистан Э.Рахмон.

Была принята Душанбинская декларация Глав государств Центральной- Азии (6 октября 2002 г., г. Душанбе).

Была утверждена «Программа конкретных действий по улучшению экологической и социально-экономической обстановки в бассейне Аральского моря на период 2003-2010 гг.». Подготовлена основа для получения МФСА статуса наблюдателя Генеральной Ассамблеи ООН.

По инициативе Исполкома МФСА, решением Правления МФСА от 28 августа 2003 года создан Региональный Центр Гидрологии (РЦГ), деятельность которого направлена на улучшение системы мониторинга водных ресурсов пяти стран Центральной Азии в соответствии с международными стандартами.

Озерная система





## МФСА: 2008-2011

25 августа 2008г. Президентом МФСА вновь был избран Президент Республики Казахстан Н. А. Назарбаев.

В октябре 2008 года по согласованию с Главами государств Центральной Азии, Решением Президента Международного Фонда спасения Арала, Президента Республики Казахстан Нурсултана Назарбаева Председателем Исполкома МФСА назначен Ибатуллин С.Р.

В декабре 2008 года Генеральная Ассамблея ООН приняла резолюцию о предоставлении МФСА статуса наблюдателя. Высокая трибуна этой международной организации позволяет государствам-учредителям проводить необходимые мероприятия по информированию мирового сообщества о проблемах Арала, по привлечению донорских средств для решения экологических и социальных проблем.

28 апреля 2009г. в г.Алматы проведен Саммит Глав государств Центральной Азии по проблемам бассейна Аральского моря. По итогам встречи принято Совместное заявление Глав государств-учредителей Международного Фонда спасения Арала.

В Совместном Заявлении Главами государств-

учредителей МФСА Исполнительному Комитету совместно с Межгосударственной координационной водохозяйственной комиссией, Межгосударственной комиссией по устойчивому развитию МФСА с привлечением национальных экспертов и доноров, поручено разработать Программу действий по оказанию помощи странам бассейна Аральского моря на период 2011-2015 годы (ПБАМ-3) для последующего рассмотрения и утверждения государствами-учредителями МФСА.

В рамках реализации положений Совместного заявления Глав государств-учредителей МФСА от 28 апреля 2009 года, с мая 2009 года Исполкомом МФСА была проведена большая работа по подготовке ПБАМ-3 с активным привлечением международных доноров.

Совместная с международными и донорскими организациями работа по разработке третьей Программы бассейна Аральского моря на 2011-2015 годы вступила в завершающий этап. Проект ПБАМ-3 был презентован на Координационной конференции доноров 9 декабря 2010 года в г.Алматы, в котором приняли участие более 60 представителей международных организаций. Итог координационной конференции доноров - одобрена Программа действий по оказанию помощи странам бассейна Аральского моря на 2011-2015 годы (ПБАМ-3) и принято Совместное Заявление о полной поддержке представленной программы и готовности ее финансирования.

Рыбаки на Северном Аральском море



